
















**INSTITUTO DE ELECCIONES Y PARTICIPACIÓN CIUDADANA**  
**RESULTADOS ELECTORALES DE LA ELECCIÓN DE DIPUTADOS POR EL PRINCIPIO DE MAYORÍA RELATIVA**  
**PROCESO ELECTORAL LOCAL ORDINARIO 2014-2015**



Organismo  
Público  
Local  
Electoral

Distritos	Casillas														NOREG	NULOS	Total Votos	LNom	Part
DISTRITO I. TUXTLA GUTIÉRREZ ORIENTE	350	18,059	7,935	1,974	2,020	25,729	1,955	1,339	1,223	12,630	1,221	2,066	1,350	-	195	5,525	83,221	206695	40.26%
DISTRITO II. TUXTLA GUTIÉRREZ PONIENTE	317	26,052	12,609	1,502	1,455	19,541	1,629	944	998	9,918	789	1,553	1,164	3,021	165	4,113	85,453	202230	42.26%
DISTRITO III. CHIAPA DE CORZO	206	3,530	17,701	1,031	2,077	24,901	1,189	1,269	9,208	9,834	519	725	9,196	-	73	3,506	84,759	121872	69.55%
DISTRITO IV. VENUSTIANO CARRANZA	128	490	11,421	3,279	3,024	18,100	2,528	481	3,203	2,156	313	160	3,020	-	10	3,200	51,385	75492	68.07%
DISTRITO V. SAN CRISTÓBAL DE LAS CASAS	240	4,043	8,032	5,315	1,492	21,136	1,464	768	3,366	11,244	1,257	2,700	9,079	-	100	5,801	75,797	144014	52.63%
DISTRITO VI. COMITÁN DE DOMÍNGUEZ	306	1,256	31,581	1,658	1,488	47,348	555	803	3,300	5,246	509	558	18,849	-	120	6,534	119,805	178462	67.13%
DISTRITO VII. OCOSINGO	446	8,006	26,875	1,827	1,808	52,357	9,540	1,498	5,681	8,916	767	410	2,246	-	0	8,033	127,964	230399	55.54%
DISTRITO VIII. YAJALÓN	192	763	9,564	8,534	1,686	38,052	675	585	3,594	7,211	505	-	6,169	-	495	4,169	82,002	104890	78.18%
DISTRITO IX. PALENQUE	236	3,428	3,098	1,175	4,480	16,220	1,341	1,357	8,982	5,219	700	166	7,385	-	0	2,938	56,489	132404	42.66%
DISTRITO X. BOCHIL	150	1,267	22,709	3,081	1,106	19,626	1,216	492	2,247	3,586	218	188	4,229	-	28	2,923	62,916	76842	81.88%
DISTRITO XI. PUEBLO NUEVO SOLISTAHUACÁN	94	2,716	5,684	7,562	1,120	9,887	925	210	967	3,004	141	94	8,187	-	8	2,901	43,406	52374	82.88%
DISTRITO XII. PICHUCALCO	227	2,229	16,873	5,797	1,811	35,002	1,349	3,147	3,235	3,414	381	796	8,441	-	38	3,987	86,500	117654	73.52%
DISTRITO XIII. COPAINALÁ	172	3,365	14,256	3,750	1,971	21,576	1,496	1,145	2,799	7,409	546	238	7,358	-	31	4,100	70,040	88950	78.74%
DISTRITO XIV. CINTALAPA	296	4,685	17,041	5,486	1,902	30,218	7,845	3,147	16,426	7,633	1,088	1,943	10,455	-	62	5,253	113,184	170086	66.55%
DISTRITO XV. TONALÁ	300	7,682	16,409	4,069	4,854	26,055	3,250	3,559	10,404	6,852	1,210	323	8,132	-	20	3,716	96,535	158604	60.87%
DISTRITO XVI. HUIXTLA	318	4,919	15,079	7,665	5,317	26,430	1,612	1,650	19,703	14,137	1,016	702	8,254	-	31	5,632	112,147	169920	66.00%
DISTRITO XVII. MOTOZINTLA	367	1,471	28,205	6,684	5,826	37,653	2,548	799	16,647	4,879	672	264	2,482	-	20	7,912	116,062	194184	59.77%
DISTRITO XVIII. TAPACHULA NORTE	159	2,384	7,236	1,139	1,671	8,452	708	469	1,445	10,611	550	446	2,197	-	24	2,343	39,675	85828	46.23%
DISTRITO XIX. TAPACHULA SUR	244	3,378	9,908	1,034	888	14,909	1,052	841	2,040	15,963	948	543	3,308	-	56	2,446	57,314	132975	43.10%
DISTRITO XX. LAS MARGARITAS	219	277	3,556	12,019	617	33,772	614	665	13,889	895	392	59	3,371	-	19	6,141	76,286	110274	69.18%
DISTRITO XXI. TENEJAPA	193	514	19,787	9,451	462	26,551	367	-	2,757	2,654	327	402	1,279	-	296	9,334	74,181	94106	78.83%
DISTRITO XXII. CHAMULA	296	400	45,225	6,070	3,350	44,585	279	676	8,687	1,338	-	139	2,881	-	44	4,490	118,164	149383	79.10%
DISTRITO XXIII. VILLAFLORES	313	3,218	16,220	8,558	4,257	32,389	2,009	1,847	15,860	9,903	1,102	1,329	17,392	-	35	4,929	119,048	174738	68.13%
DISTRITO XXIV. CACAOHATÁN	189	7,352	14,696	3,930	1,838	19,398	2,039	508	2,656	8,203	784	335	8,116	-	11	3,287	73,153	103586	70.62%